




渡子頭 I 遺址				
代號：1110-TTT I				
地理環境				
經 緯 度：	東經 120°19'36"	北緯 23°10'22"	方格座標：	E181067×N2563591m
行政隸屬：	臺南縣官田鄉渡頭村			
地 理 區：	嘉南平原－曾文溪沖積平原			
海拔高度：	20m			
所屬水系：	渡子頭溪（曾文溪／曾文溪集水區）			
相關道路：	南 171、台 1 線			
簡要描述：	遺址位於渡子渡聚落約 800 公尺，渡子頭溪南側較高位的河階，北側與 171 縣道相距約 50 公尺，其地勢由西北向東南傾降，與渡子頭 II 遺址隔渡子頭溪相望。			
(地形圖附道路及水道並劃記範圍)				
				
遺址狀態				
遺物分布：	根據原調查者許清保之口述，地表及東側邊坡均可見較大量的夾砂陶片，本計畫進行調查時，耕地之東側邊坡及田埂均已覆蓋塑膠布，調查較為不易，但遺址南側邊坡則可發現較為豐富的黑色及橙色夾砂陶片。除此之外，果園內另見一具已遭干擾並出露頭骨的墓葬，下顎骨完整但僅殘餘一顆牙齒，周遭散佈零星細碎的貝殼，以及多枚圓形方孔銅幣，屬歷史時期時期之墓葬。			
面 積：	長寬大致 200m×100m，面積約 16000 m ² 。			

保存狀況：	遺址因水稻田耕作及果園壅植之影響而受到相當程度之破壞。
文化類型：	大湖文化（許清保 2004：210）、蔦松文化
年 代：	約 3300-1800 B.P.、1800-350B.P.
遺 跡：	歷史時期墓葬
遺物類別（附照片）	
文 化 遺 物	
石 器：	巴圖形石器（許清保 2004：136-137）
陶 器：	1. 大湖文化：陶腹片（許清保採集、本計畫採集）、罐形器、鉢形器（許清保採集） 2. 蔦松文化：陶腹片（本計畫採集）
<div style="display: flex; justify-content: space-around;">   </div>	
圖說：大湖文化之陶口緣及陶腹片正面（許清保採集）	
圖說：大湖文化之陶口緣及陶腹片背面（許清保採集）	
骨 器：	
金 屬 器：	銅幣
其 他：	
自 然 遺 物	
動 物：	
植 物：	
岩 石：	
土 壤：	黃褐色壤土（許清保 2004：136-137）
其 他：	
遺址代表意義	
文化意義：	
歷史沿革：	
評鑑等級：	一般性遺址
建議事項	
遺址處理：	保持現狀，避免重大開發及翻整。
遺物保存：	
行政處理：	<input type="checkbox"/> 指定遺址 <input checked="" type="checkbox"/> 列冊遺址 <input type="checkbox"/> 疑似遺址

其 他：			
備 註			
本遺址為原調查者許清保發表之「渡子頭（一）」遺址（許清保 2004：136-137），為了統一遺址名稱之序號，因此改稱為「渡子頭 I」遺址。			
研究簡史			
1. 2001 年 11 月 30 日許清保、曾順忠調查發現。 2. 2008 年 3 月 28 日本計畫吳美珍、吳佩秦調查。			
參考文獻			
1. 2004 許清保《南瀛遺址誌》台南縣新營市：台南縣政府。			
土地管理基本資料			
定著土地地號：		總面積：	平方公尺
使用分區（類別）：			
地號：	姓名	戶籍或連絡地址	聯絡電話
面積：			
所有人（代表）			
使用人			
管理人			
土地使用現況			
使用分區（類別）			
附近景觀：	遺址附近為南 171 縣道及台 1 線。		
			
圖說：遺址遠景		圖說：調查時田埂都鋪上塑膠布而難以調查	
使用現況：	<input type="checkbox"/> 荒廢地 <input checked="" type="checkbox"/> 農耕 <input type="checkbox"/> 景觀綠地 <input type="checkbox"/> 建築區 <input type="checkbox"/> 其他		
說明：遺址目前主要為水稻田及芒果園。			

 <p>圖說：調查時之農耕用地</p>	 <p>圖說：地表可見散佈大量夾砂陶片</p>
 <p>圖說：地表出現之歷史時期墓葬露出的人頭骨</p>	 <p>圖說：地表採集的黑色及橙色夾砂陶片</p>
<p>其他相關事項</p>	
<p>執行單位：台灣打里摺文化協會 計畫主持人：劉益昌</p>	
<p>填表人：吳美珍／吳佩秦／顏廷仔／劉益昌</p>	